



Regione Lombardia

DECRETO N. 12676

Del 07/09/2022

Identificativo Atto n. 5268

DIREZIONE GENERALE AGRICOLTURA, ALIMENTAZIONE E SISTEMI VERDI

Oggetto

DEFINIZIONE DELLE AREE DELIMITATE PER LA PRESENZA DI ALEUROCANTHUS SPINIFERUS IN LOMBARDIA.

L'atto si compone di _____ pagine

di cui _____ pagine di allegati

parte integrante



Regione Lombardia

IL DIRIGENTE DELLA STRUTTURA SERVIZIO FITOSANITARIO REGIONALE

VISTI:

- il Regolamento (UE) 2016/2031 del Parlamento europeo e del Consiglio del 26 ottobre 2016 relativo alle misure di protezione contro gli organismi nocivi per le piante, che modifica i regolamenti (UE) n. 228/2013, (UE) n. 652/2014 e (UE) n. 1143/2014 del Parlamento europeo e del Consiglio e abroga le direttive 69/464/CEE, 74/647/CEE, 93/85/CEE, 98/57/CE, 2000/29/CE, 2006/91/CE e 2007/33/CE del Consiglio;
- il Regolamento (UE) 2017/625 del Parlamento europeo e del Consiglio del 15 marzo 2017 relativo ai controlli ufficiali e alle altre attività ufficiali effettuati per garantire l'applicazione della legislazione sugli alimenti e sui mangimi, delle norme sulla salute e sul benessere degli animali, sulla sanità delle piante nonché sui prodotti fitosanitari, recante modifica dei regolamenti (CE) n. 999/2001, (CE) n. 396/2005, (CE) n. 1069/2009, (CE) n. 1107/2009, (UE) n. 1151/2012, (UE) n. 652/2014, (UE) 2016/429 e (UE) 2016/2031 del Parlamento europeo e del Consiglio, dei regolamenti (CE) n. 1/2005 e (CE) n. 1099/2009 del Consiglio e delle direttive 98/58/CE, 1999/74/CE, 2007/43/CE, 2008/119/CE e 2008/120/CE del Consiglio, e che abroga i regolamenti (CE) n. 854/2004 e (CE) n. 882/2004 del Parlamento europeo e del Consiglio, le direttive 89/608/CEE, 89/662/CEE, 90/425/CEE, 91/496/CEE, 96/23/CE, 96/93/CE e 97/78/CE del Consiglio e la decisione 92/438/CEE del Consiglio (regolamento sui controlli ufficiali);
- il Regolamento di esecuzione (UE) 2019/2072 della Commissione del 28 novembre 2019 che stabilisce condizioni uniformi per l'attuazione del regolamento (UE) 2016/2031 del Parlamento europeo e del Consiglio per quanto riguarda le misure di protezione contro gli organismi nocivi per le piante, così come modificato dal Regolamento di esecuzione (UE) 2021/2285 del 14 dicembre 2021;
- il Decreto Legislativo 2 febbraio 2021, n. 19 "Norme per la protezione delle piante dagli organismi nocivi in attuazione dell'articolo 11 della legge 4 ottobre 2019, n. 117, per l'adeguamento della normativa nazionale alle disposizioni del regolamento (UE) 2016/2031 e del regolamento (UE) 2017/625";
- la l.r. 5 dicembre 2008, n.31 «Testo unico delle disposizioni regionali in materia di agricoltura, foreste, pesca e sviluppo rurale» e in particolare il Titolo VI «Sorveglianza fitosanitaria» nel quale è stato trasposto l'articolato della previgente l.r. 23 marzo 2004, n.4;

DATO ATTO che tali disposizioni impegnano la Regione Lombardia, attraverso il Servizio fitosanitario regionale, ad effettuare controlli sui vegetali e i prodotti vegetali e a condurre monitoraggi e lotte obbligatorie, al fine di impedire l'introduzione, eradicare e controllare la diffusione degli organismi nocivi da quarantena pericolosi per l'agricoltura comunitaria e nazionale intercettati o presenti sul territorio regionale;

PRESO ATTO che nel territorio lombardo, le azioni di sorveglianza condotte dal Servizio



Regione Lombardia

Fitosanitario Regionale hanno finora consentito l'individuazione di *Aleurocanthus spiniferus* nei comuni di Carpenedolo (BS), San Colombano al Lambro (MI) e Castel Goffredo, Quistello, San Giacomo delle Segnate e Schivenoglia (MN);

RITENUTO, ai fini delle premesse suddette, necessario:

- definire le aree delimitate per la presenza di *Aleurocanthus spiniferus* nella Regione Lombardia così come indicato negli allegati A (relativo alla provincia di Brescia), B (relativo alla provincia di Mantova) e C (relativo alle province di Milano e Lodi), parte integrante e sostanziale del presente atto;
- definire che ogni area delimitata sia composta da:
 - una zona infestata, ossia la zona in cui è stata confermata la presenza di *Aleurocanthus spiniferus* (comprende tutte le piante risultate positive e identificate con coordinate WGS84);
 - una zona cuscinetto, ossia la zona con un raggio di **2 Km** attorno alla zona infestata;

PRESO ATTO che nella provincia di Mantova insiste anche una zona cuscinetto relativa a una zona infestata presente in provincia di Modena come da Determinazione Num. 11135 del 10/06/2022 della Regione Emilia-Romagna;

RITENUTO necessario perseguire una strategia di lotta finalizzata al contenimento di *Aleurocanthus spiniferus* nell'area delimitata, visto che l'eradicazione non è più perseguibile poiché non è possibile adottare misure chimiche nelle aree urbane;

RITENUTO di demandare a successivo provvedimento la definizione delle misure di contenimento per le aree oggetto del presente atto;

DATO ATTO che tutti gli atti sulla cui base sono state identificate le zone infestate e le zone cuscinetto, sono disponibili presso la U.O. competente e che le carte tematiche e i dati vettoriali dell'area delimitata verranno resi disponibili sul sito del Servizio Fitosanitario di Regione Lombardia e sul geoportale della Regione Lombardia;

DATO ATTO che il presente provvedimento rientra tra le competenze del Dirigente della Struttura Servizio Fitosanitario Regionale attribuite con d.g.r. n. XI/6462 del 31 maggio 2022;

VISTO l'art 17 della l.r. n. 20 del 07.07.2008, nonché i provvedimenti organizzativi della XI legislatura;

DECRETA

1. di definire le aree delimitate per la presenza di *Aleurocanthus spiniferus* nella Regione Lombardia, così come indicato negli allegati A (relativo alla provincia di Brescia), B (relativo alla provincia di Mantova) e C (relativo alle province di Milano e Lodi), parte integrante e sostanziale del presente atto, costituite da:



Regione Lombardia

- a. una zona infestata, ossia la zona in cui è stata confermata la presenza di *Aleurocanthus spiniferus* (comprende tutte le piante risultate positive e identificate con coordinate WGS84);
 - b. una zona cuscinetto, ossia la zona con un raggio di **2 Km** attorno alla zona infestata;
2. di stabilire che la strategia di lotta contro *Aleurocanthus spiniferus* nell'area delimitata sia finalizzata al suo contenimento, visto che l'eradicazione non è più perseguibile poiché non è possibile adottare misure chimiche nelle aree urbane;
 3. di demandare a successivo provvedimento la definizione delle misure di contenimento per le aree oggetto del presente atto;
 4. di rendere disponibili le carte tematiche e i dati vettoriali delle aree delimitate sul sito del Servizio fitosanitario della Regione Lombardia: (www.fitosanitario.regione.lombardia.it/wps/portal/site/sfr) e sul geoportale della Regione Lombardia;
 5. di pubblicare il presente decreto sul Bollettino Ufficiale della Regione Lombardia;
 6. di attestare che il presente atto non è soggetto agli obblighi di pubblicazione di cui agli artt. 26 e 27 del d.lgs. 33/2013.

IL DIRIGENTE

ANDREA AZZONI

Atto firmato digitalmente ai sensi delle vigenti disposizioni di legge







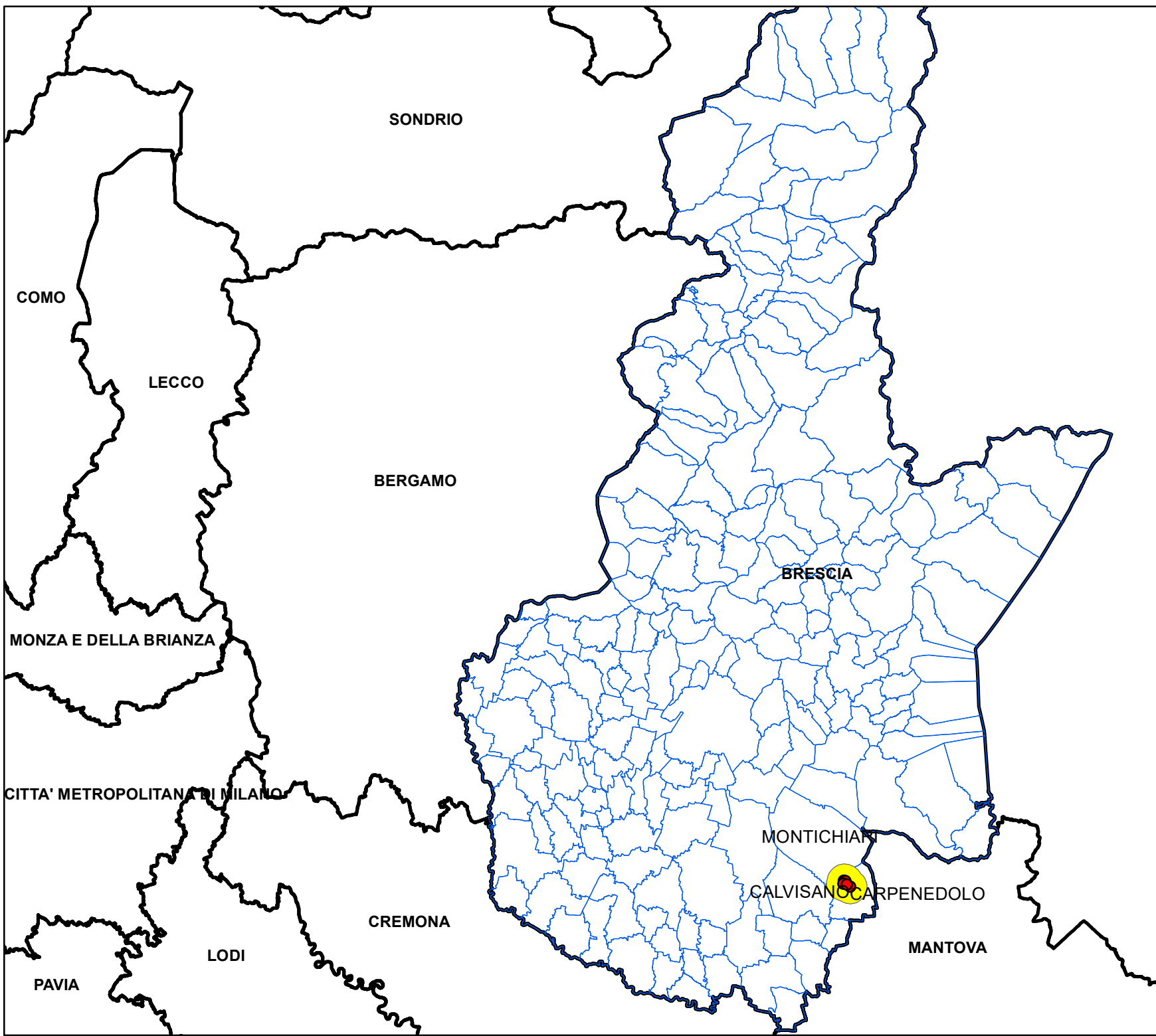
Regione Lombardia

Servizio Fitosanitario

Area demarcata
Aleurocanthus spiniferus
Provincia Brescia

Legend

-  Zona infestata
-  zona cuscinetto
-  Limiti comunali
-  Limiti provinciali





Regione Lombardia






Servizio Fitosanitario

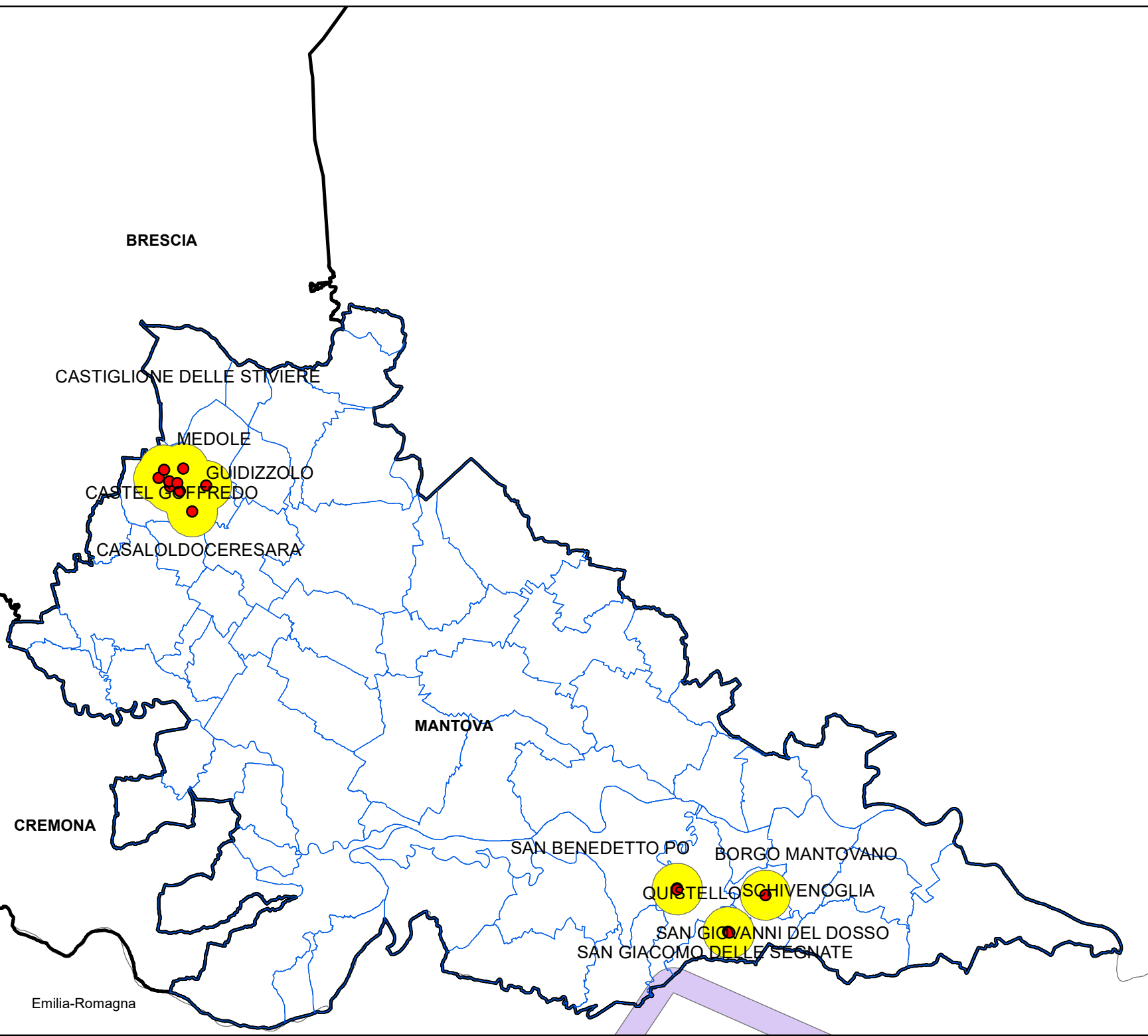
Area demarcata

Aleurocanthus spiniferus

Provincia Mantova

Legend

-  Zona infestata
-  zona cuscinetto
-  Zona cuscinetto focolaio ER
-  Limiti comunali
-  Limiti provinciali









Regione Lombardia

Servizio Fitosanitario

Area demarcata

Aleurocanthus spiniferus
Provincia Milano e Lodi

Legend

-  Zona infestata
-  zona cuscinetto
-  Limiti provinciali
-  Limiti comunali



1:50.000

